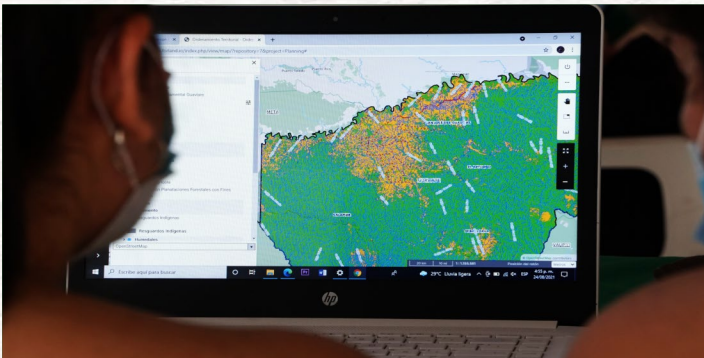




Bosques, Ecosistemas y Territorios Sostenibles



Índice

¿Quiénes somos?

P 3

Nuestra misión y visión

P 4

Nuestras cifras clave

P 5

Nuestra experticia nuestros servicios y productos

P 6

Nuestros campos de experticia

P 7

Nuestros servicios

P 8

Forland

P 9

Nuestros proyectos emblemáticos

P 10

Bio-Turismo Huila

P 12

Caminemos Territorios Sostenibles

P 13

Desarrollo de ganadería baja en carbono

P 14

IDEAS-Desira

P 15

MABE Manglares Córdoba

P 16

Páramos Macizo

P 17

PREPAREDD Magdalena – REDD + Huila

P 18

Programa Amazonía Mía

P 19

Restauración de manglares y carbono

P 20

TerrAmaz

P 21

Tierras y Territorios Sostenible


P 22

Unión Natural

P 23



Quiénes somos



Creados en el año 2001

Somos

una sucursal de la Office National des Forêts - ONF, (entidad pública francesa que gestiona y conserva los bosques) con presencia en América Latina y el Caribe, con un equipo multicultural e interdisciplinario, que combina experticia técnica francesa y local.

Nos dedicamos

a la consultoría y gestión integral de proyectos en temáticas de manejo forestal sostenible, conservación y gestión de los ecosistemas, desarrollo rural integral, ordenamiento territorial y ambiental, clima y carbono y sistemas de información.

Fundamentados en

La Ética, la transparencia, la innovación, la co-construcción y la calidad.

Nos dirigimos

a Comunidades étnicas y rurales, entidades públicas, privadas y ONGs, instituciones académicas y agencias de cooperación internacional.

Con el propósito de

lograr el equilibrio entre conservación y aprovechamiento sostenible de los recursos naturales y la biodiversidad y mejorar las condiciones de vida de las comunidades.

Nuestra Visión

Contribuiremos en la construcción de soluciones a los desafíos ambientales y socioeconómicos a nivel mundial, siendo referente en el Manejo Forestal Sostenible en Colombia, con incidencia nacional y regional en América Latina en nuestras demás temáticas de intervención. Trabajaremos articuladamente a diferentes escalas, generando sinergias con todos los actores de los territorios en los que interactuamos, con el liderazgo de un equipo humano empoderado, comprometido y feliz.



Entre 2001 y 2023

130 proyectos ejecutados



3 millones de euros
de volumen de actividad

Un equipo permanente

de **50** personas

+ 20 dedicadas a proyectos
y una amplia red de colaboradores

3

Oficinas en Colombia en
Bogotá, Neiva y San José del Guaviare





**Nuestra experticia
nuestros servicios
y productos**

Nuestros Campos de Experticia



Bosques

Manejo forestal sostenible

Economía forestal

Forestería comunitaria

Recursos maderables
y no maderables del
bosque

Planificación, establecimiento,
ordenación y monitoreo
de sistemas forestales (bosque
natural, plantaciones, sistemas
agroforestales y silvopastoriles)



Territorio y Conservación

Gestión y zonificación
de áreas protegidas
y otras estrategias de conservación

Conservación y restauración
de ecosistemas y paisajes

Valoración de servicios
ecosistémicos e incentivos
económicos para la conservación
(PSA, subsidios)

Gestión y monitoreo
de la biodiversidad

Ordenamiento y planificación
territorial, planificación predial

Territorios periurbanos y urbanos
Gestión del riesgo de desastres



Desarrollo Rural

Desarrollo rural
y comunitario, integral

Proyectos productivos
sostenibles

Cadenas
de valor sostenibles

Reconversión agropecuaria

Turismo sostenible (de naturaleza,
rural, comunitario, científico)



Clima y Carbono

Cambio climático,
mitigación y adaptación

Proyectos REDD+ y MDL

Inventarios y Huella de carbono

Carbono verde y carbono azul



Sistemas de información

Creación y gestión de herramientas de
sistemas de información geográfica y
análisis de datos (ej. Forland, ESRI,
KOBO , etc.)

Monitoreo de paisajes, ecosistemas,
sistemas productivos

Monitoreo y análisis de deforestación

Análisis de conectividad ecológica y
fragmentación

Nuestros Servicios



Gestión integral de proyectos

Identificación, estudios de (pre)factibilidad, formulación y estructuración de proyectos

Gestión de recursos (públicos, regalías, CTel, privados, fondos de impacto, cooperación internacional, etc.)

Implementación

Monitoreo y evaluación de proyectos



Fortalecimiento institucional y comunitario

Acompañamiento y fortalecimiento de la gobernanza territorial (gobernanza institucional, comunitaria, compartida, gobernanza en áreas protegidas)

Creación de herramientas de toma de decisión basada en enfoques de participación, concertación y co-construcción multiactores

Apoyo y fortalecimiento de instrumentos de políticas públicas

Diseño e implementación de programas de fortalecimiento de capacidades (organizacionales, técnicas, comerciales y financieras, etc.)

Generación de publicaciones, artículos, etc., para valoración y capitalización del conocimiento



Consultoría y Asesoría

Estudios y análisis sectoriales o temáticos (sociales, ambientales, económicos)

Formulación de instrumentos de planificación (planes de manejo ambiental, de ordenamiento territorial, etc.)

Diseño e implementación de programas de capacitación, creación de herramientas, etc.

Interventorías



FORLAND

Creada en 2016, **FORLAND** es una plataforma de gestión, visualización y análisis de datos cartográficos en línea, desarrollada por nuestra casa matriz en Francia. Permite cruzar la información, realizar simulaciones y definir indicadores para **apoyar la gestión territorial y la toma de decisión de instituciones a nivel local.**

En América Latina, **FORLAND** se viene implementando en Brasil, Colombia, Ecuador y Perú.

Principales ventajas


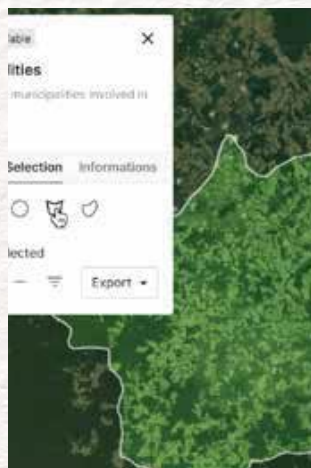
Desarrollo con instituciones locales basado en las **necesidades específicas de cada territorio**

Tecnología de código abierto para facilitar la transferencia de capacidad y la difusión de los datos

Últimas tecnologías de información geográfica para la gestión de recursos naturales y la producción agrícola

"Cuando tenemos una herramienta como FORLAND disponemos de la información en el tiempo y en un mismo lugar para hacer un seguimiento y un monitoreo. Eso va a permitir que las intervenciones y nuestra línea base (al momento de realizar planes de desarrollo) no partan de cero si no que tendremos año tras año unos avances para poder direccionar la inversión. Cuando ya sé que en diferentes zonas tengo ciertos cultivos, puedo determinar cual es la área de éstos y donde se encuentran las actividades ganaderas, cacaoteras, de caucho, etc. Eso me va a permitir orientar la inversión no solo en términos agropecuarios si no también en términos sociales y de infraestructuras para determinar hacia donde se debe dirigir el desarrollo del departamento."

Xismena Jadith Martínez López - Encargada de temas de ordenamiento Territorial - Gobernación del Guaviare





Nuestros proyectos emblemáticos



Bio-Turismo Huila

Turismo científico comunitario



Fechas de ejecución
2019 - 2020

Presupuesto
\$1.388 mill. COP

Lugar
Colombia - Huila



Objetivo principal

Diseñar e implementar, en co-creación con comunidades locales, alternativas económicas basadas en el turismo científico de naturaleza ligado a la avifauna del Huila, como estrategia de conocimiento, protección y uso sostenible de los activos bioculturales.

Conocimiento

Incrementar el conocimiento de la avifauna del departamento del Huila, a partir de procesos conjuntos de generación de conocimiento entre comunidades locales y equipos científicos, con el fin de consolidar información para el desarrollo de los procesos de turismo científico de naturaleza.

Herramientas y Capacidades

Generar herramientas y capacidades para el turismo científico de naturaleza en el Huila, a través de procesos de innovación social, que permitan el cierre de brechas de capacidades técnico-científicas y operacionales, la consolidación de una propuesta de valor, y la disponibilidad de instrumentos de promoción y desarrollo.

Estrategias

Implementar estrategias para apropiación y uso del conocimiento generado, con el fin motivar y fortalecer capacidades de actores locales vinculados al monitoreo de la biodiversidad y al turismo científico de naturaleza, para dinamizar los procesos de investigación, conservación y aprovechamiento sostenible de la biodiversidad.



Donante principal



Nuestros aliados





Bosques



Desarrollo Rural



Sistemas de información

Fechas de ejecución
2018- 2022

Presupuesto
7,5 mill. EUR

Lugar
Colombia - Guaviare



Objetivo principal

Contribuir al mejoramiento de las condiciones de vida de la población rural del departamento del Guaviare

Planificación predial y gestión territorial

Implementación de la herramienta de Planeación predial y territorial Forland, creando una plataforma de planeación y seguimiento regional para el desarrollo territorial

Seguridad alimentaria y nutrición

Fortalecimiento de la seguridad alimentaria y nutricional con especial énfasis en la etapa prenatal y los dos primeros años de vida.

Desarrollo económico

Implementación de sistemas productivos sostenibles, en predios o espacios comunitarios, los cuales propenden la conservación, la restauración y el incremento de la productividad en espacios deforestados.

Educación y comunicación

Mejoramiento de la comunicación y la educación para el desarrollo territorial, mediante la promoción de espacios de reflexión y participación de los actores locales

Acceso al agua segura



Donante principal



Nuestros aliados



Desarrollo de ganadería baja en carbono



Bosques

Fechas de ejecución
2024 - 2025

Presupuesto
\$ 4.190 mill. COP

Lugar
Colombia - Meta





Objetivo principal

Desarrollo de ganadería baja en carbono, como mecanismo de mitigación y adaptación a la crisis climática en los municipios PDET de la RAP-E Región Central, del departamento de Meta.

Sistemas productivos sostenibles

Incrementar la sostenibilidad económica, productiva, social y ambiental del sistema de producción ganadero doble propósito de los beneficiarios de las siguientes asociaciones: Asociación Comité de Ganaderos de La macarena-ACOGAM, Asociación Gremio Lechero Uribe Meta- ASOGRELUME, Asociación de Pequeños productores Agropecuarios de La Macarena- ASOPEPRO y Asociación de Productores Agropecuarios de Vista Hermosa ASOPROAVIH

- Implementar un modelo de producción bovina eficiente, que permita optimizar la ganadería doble propósito.
- Incrementar y optimizar la inversión en modelos de producción bovina ganaderos sostenibles.
- Implementar acciones ecológicas encaminadas a disminuir el impacto ambiental de la producción ganadera.
- Estructurar un plan de negocio y fortalecimiento organizacional para la producción y comercialización de leche cruda.



Donante principal



Fondo Colombia
en Paz - FCP

Nuestros aliados



PROGRAMA
COLOMBIA
SOSTENIBLE



Fechas de ejecución
2020 - 2025

Presupuesto
2,7 mill. EUR

Lugar
Colombia - Guaviare / Vigía del Fuerte



Objetivo principal

Contribuir a la estabilización de la frontera agrícola (intensificación agroecológica, gestión forestal sostenible, restauración del paisaje) mediante una visión territorial común apoyada en la generación del conocimiento, el diálogo, la gobernanza efectiva y herramientas innovadoras.

Gobernanza



- En dos territorios, involucrar a los actores en la estabilización de la frontera agrícola gracias a herramientas efectivas de gobernanza y diálogo del conocimiento, conducir a una visión común (Carta del territorio) que brinde elementos para el fortalecimiento y dinamización de las políticas públicas.

Cadenas de valor

- Caracterizar y comparar la dinámica de transformación y trayectoria actual del bosque y de la provisión de servicios ecosistémicos que dan soporte a las cadenas de valor potenciales identificadas en las regiones piloto.

Forland

- Diseñar territorios sostenibles y resilientes en áreas de frontera agrícola, de forma participativa y con enfoque de paisaje.



Donante principal



UNIÓN EUROPEA



Nuestros aliados



Facultad de Estudios Ambientales y Rurales





Territorio y
Conservación



Desarrollo
Rural



Sistemas
de información

Fechas de ejecución
2022 - 2026

Presupuesto
1,4 mill. EUR

Lugar
Colombia - Huila / Valle del Cauca



Objetivo principal

Fortalecimiento de la Gestión de preservación, restauración, conocimiento y uso sostenible de los ecosistemas de páramos del Macizo Colombiano

Planificación


Fortalecer el proceso de planificación conjunta e integrada de los páramos del Macizo Colombiano a través de la implementación de la plataforma FORLAND

Reconversión productiva

Diseñar e implementar, sobre 136 hectáreas, pilotos de reconversión productiva de bajo impacto asociada a ecosistemas de páramos y zonas colindantes

Restauración ecológica

Diseñar, evaluar e implementar, sobre 228 hectáreas, medidas piloto que permitan incrementar las áreas de conservación a través de la restauración ecológica.



Donante principal



FONDS FRANÇAIS POUR
L'ENVIRONNEMENT MONDIAL



AFD
AGENCE FRANÇAISE
DE DÉVELOPPEMENT



CAM
CORPORACIÓN AUTÓNOMA REGIONAL DEL VALLE DEL CAUCA
¡Cuida la naturaleza!



CVC
Corporación Autónoma
Regional del Valle del Cauca



PREPAREDD Magdalena – REDD + Huila



Bosques



Desarrollo
Rural



Clima
y Carbono

Fechas de ejecución

2014 - 2044

Presupuesto

\$21.588 mill. COP

Lugar

Colombia - Magdalena / Huila




Objetivo principal

Reducir las emisiones de dióxido de carbono (CO₂e) procedentes de la deforestación y la degradación del bosque. Se espera además, generar cobeneficios adicionales en términos de protección de la biodiversidad, protección de recursos hídricos locales y regionales, y mejorar las condiciones de vida de 1.138 familias del sur del Huila.

Actividades implementadas para reducir la deforestación

- Establecimiento de 8 Fincas piloto en Panela, granadilla, Fríjol y Ganadería.
- Estructuración de la cadena apícola en los 4 municipios (125 colmenas).
- Creación de 7 Fondos Rotatorios en los 4 municipios, con 291 socios por \$252 mill.
- Apoyo y acompañamiento técnico y especializado.
- Estimación de Carbono (44 parcelas) y Deforestación.
- Establecimiento de 870 estufas domésticas ecoeficientes y cercas vivas
- Formulación de 6 documentos de mercado para granadilla, mora, pitahaya, café, ecoturismo y apicultura.
- Identificación de réplicas de pilotajes y donación de incentivos.
- Delimitación Predial de los 4 municipios (1.518 predios).



Donante principal



La energía de un río que impulsó a un país

Nuestros aliados



¡Cuida tu naturaleza!



Gobernación del Huila



HUILA
CRECE



**Rehabilitación ecológica
de los bosques de manglar
del delta del Sinú y litoral sur
del departamento de Córdoba**



Fechas de ejecución
2022 - 2023

Presupuesto
\$1.200 mill. COP

Lugar
Colombia - Córdoba



Objetivo principal

Realizar la rehabilitación/restauración de 80 hectáreas de manglar en el delta del Sinú en el departamento de Córdoba, abarcando cuatro unidades territoriales: Los Córdoba, Puerto Escondido, Moñitos y San Bernardo del Viento.

Fortalecimiento de la Gobernanza

- Conceptualización e implementación de una estrategia social para el diseño de herramientas de concertación, de planeación de espacios de diálogo, de construcción de acuerdos y de formación, que les permitan a las comunidades apropiarse de los procesos territoriales relacionados con la rehabilitación y la conservación de los ecosistemas de manglar
- Realización de capacitaciones teórico-prácticas para la generación de conocimiento

Restauración de Manglar

- Establecimiento de viveros comunitarios en cada municipio
- Habilitación de caños de manera manual
- Siembra en terreno de mangle de manera participativa
- Mantenimiento participativo de terreno sembrado

Sostenibilidad

- Formulación de recomendaciones para la sostenibilidad de los procesos sobre el largo plazo



Donante principal



Nuestros aliados



Programa Amazonia Mía



Bosques



Desarrollo
Rural



Clima
y Carbono

Fechas de ejecución

2024 - 2025

Presupuesto

\$2.797 mill. COP

Lugar

Colombia - Guaviare / Putumayo



Objetivo principal



Desarrollar acciones de los componentes Forestal/Técnico, social y de mercados para el impulso del Manejo Forestal Sostenible de 3 áreas denominadas como Charras y Kuwait-Nueva York, del departamento de Guaviare, y el cabildo Kichwa de Puntales en Puerto Leguizamo, Putumayo. Esta actividad contiene un enfoque integral que busca, en el proceso, formar a las comunidades locales en manejo forestal sostenible.

Planes de Manejo Forestal

Desarrollar Planes de Manejo Forestal y primeras unidades de corte anual para aprovechamientos forestales persistentes (componente forestal/técnico) y la implementación de sistemas mixtos que incorporen el componente forestal con fines productivos para las 3 áreas determinadas por el programa de acuerdo con los requisitos establecidos por las autoridades ambientales de los departamentos de Guaviare y Putumayo.

Fortalecimiento de capacidades

Implementar acciones de fortalecimiento de capacidades en torno al manejo forestal sostenible de los bosques y empresas forestales en los núcleos de desarrollo forestal (componente social y de mercados).



Donante principal



Restauración de manglares y carbono



Fechas de ejecución
2019 - 2020

Presupuesto
58 000 EUR

Lugar
Colombia - Canal del Dique



Objetivo principal

Realizar la restauración de 28 hectáreas de manglares, mediante la plantación de plántulas provenientes de viveros comunitarios. Adicionalmente, contribuir a generar conocimiento sobre la captura de carbón azul con la participación permanente de la comunidad local

Restauración de Manglar

- Formar a las comunidades locales en el establecimiento de viveros, la plantación y seguimiento de la restauración.
- Realizar la restauración de las zonas priorizadas.
- Activar y mantener el flujo de canalización o canales prioritarios
- Implementar un programa de monitoreo con las comunidades locales.

Medición de carbono

- Instaurar parcelas para medir la captura de carbono azul asociada a la biomasa aérea del manglar
- Generar recomendaciones para la viabilidad de mercados de carbono.

Generación de conocimiento y comunicación

- Foro sobre la temática de carbono azul
- Producción Audiovisual



Donante principal



Nuestros aliados





Bosques



Desarrollo Rural



Sistemas de información

Fechas de ejecución
2020 - 2025

Presupuesto
1,235 mill. EUR

Lugar
Colombia - Guaviare



Objetivo principal

Acompañar los territorios amazónicos en la implementación de políticas de lucha contra la deforestación y de transición hacia un modelo de desarrollo económico sostenible

Plataforma de webmapping para el apoyo a la gestión territorial

Extensión del trabajo sobre el modulo 1 de FORLAND Caminemos :
Detección de la deforestación

- Trabajo sobre la trazabilidad, hacia la certificación de cadenas de valor, con un enfoque territorial.

Proyectos pilotos de sistemas productivos sostenibles

Monitoreo de 400 fincas beneficiarias de Caminemos Territorios Sostenibles

- Planificación predial de 35 fincas adicionales
- Fondo concursable comunitario : 200 beneficiarios adicionales
- Fondo rotatorio : 150 beneficiarios adicionales

Capitalización de saberes / estudios científicos

- Identificación de políticas y reformas necesarias a la protección de bosques
- Análisis de sistemas de certificación territorial de cadenas de valor incluyendo compromisos cero Deforestación
- Definición de sistema de monitoreo de la planificación territorial
- Desarrollo de metodologías de análisis técnico y económico de sistemas productivos



Donante principal



Nuestros aliados



TIERRAS Y TERRITORIOS SOSTENIBLES PARA LA PAZ



Territorio y
Conservación



Desarrollo
Rural



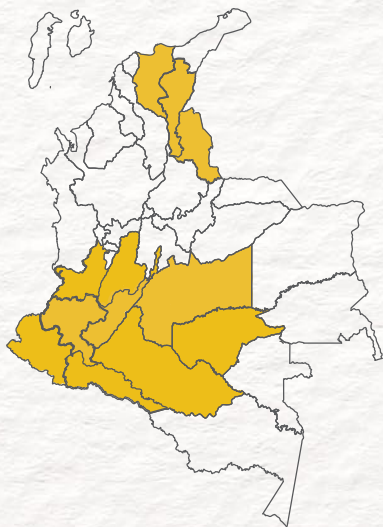
Sistemas
de información

Fechas de ejecución
2022 - 2025

Presupuesto
1,6 mill. EUR

Lugar

Colombia - Cesar, Magdalena, Caquetá, Meta, Nariño, Valle del Cauca, Cauca, Norte de Santander, Tolima, Huila y Putumayo



Objetivo principal

Apoyo Presupuestario al proyecto "Tierras y Territorios Sostenibles para la Paz" de la ANT que busca contribuir al acceso integral de los derechos sobre la propiedad de la tierra, promoviendo el uso sostenible en armonía con los principios de gobernanza responsable de la tenencia, la planificación del uso de la tierra y la consolidación de la paz.

Gobernanza

Mejorar la gobernanza de la tierra y la aplicación de mecanismos de transformación de conflictos de tierras mediante dos Estrategias: Mujer Rural y Diálogo Social

Sistemas de información


Fortalecimiento institucional a nivel local y nacional sobre registro de datos sobre tierras, mapeo de la ocupación de la tierra y sistemas de información de gestión de la tierra.

Caracterización ambiental acceso a oferta institucional

Fortalecer a la ANT en los procesos de otorgamiento de derechos de uso en predios baldíos inadjudicables, mediante Acuerdos de Conservación en las áreas potenciales determinadas por el Ministerio de Ambiente y Desarrollo Sostenible.

Acompañamiento Legal

Definir protocolos y rutas a nivel legal que faciliten el acceso de los beneficiarios a los procesos legales de tierras, así como el mejoramiento de los mecanismos internos de la ANT como aporte a la Política Pública de Tierras.



Donante principal



Nuestros aliados





**UNIÓN
NATURAL**

COMPROMETIDOS
CON EL TERRITORIO



Bosques

Fechas de ejecución
2018 - 2023

Presupuesto
1,2 mill. EUR

Lugar
Colombia - Vigía del Fuerte



Objetivo principal

Manejo forestal comunitario sostenible en el Chocó Biogeográfico, a partir de experiencias piloto en los territorios de grupos étnicos afrodescendientes

Capacitación a comunidades y funcionarios

Fortalecer las herramientas y las capacidades de los actores a cargo del manejo forestal, para facilitar la articulación multiactores y dar a cada uno los medios para asegurar su función y la gobernanza en el territorio.

Manejo forestal sostenible y desarrollo de cadena de valor

Implementar modelos de manejo forestal sostenible sobre 18.000 has, generando 200 empleos, con el fin de fortalecer la cadena de valor para el beneficio de la población y la retroalimentación de las lecciones aprendidas.

Investigación y actualización de las políticas públicas

Generar a nivel local y por medio de la investigación científica información que permita la toma de decisiones y la actualización de las políticas públicas relacionadas con el manejo forestal sostenible de los bosques tropicales colombianos.



Donante principal



FONDS FRANÇAIS POUR
L'ENVIRONNEMENT MONDIAL

Nuestros aliados





Bosques, Ecosistemas y Territorios Sostenibles

Nuestras Sedes en Colombia

Sede Principal

Calle 70A #13-09
Quinta Camacho
BOGOTÁ

PBX: +57 (60 1) 704 15 31

Sede Sur Colombia

Calle 5 #15-11 Of. 203
Barrio Áltico
NEIVA

PBX: +57 (60 8) 866 83 15

Sede Guaviare

Carrera 24 #19A-42
Barrio Bello Horizonte
SAN JOSE DEL GUAVIARE

PBX: +57 313 5555522

www.onfandina.com



ONFAndina



onfandina



ONF Andina



ONF Andina

